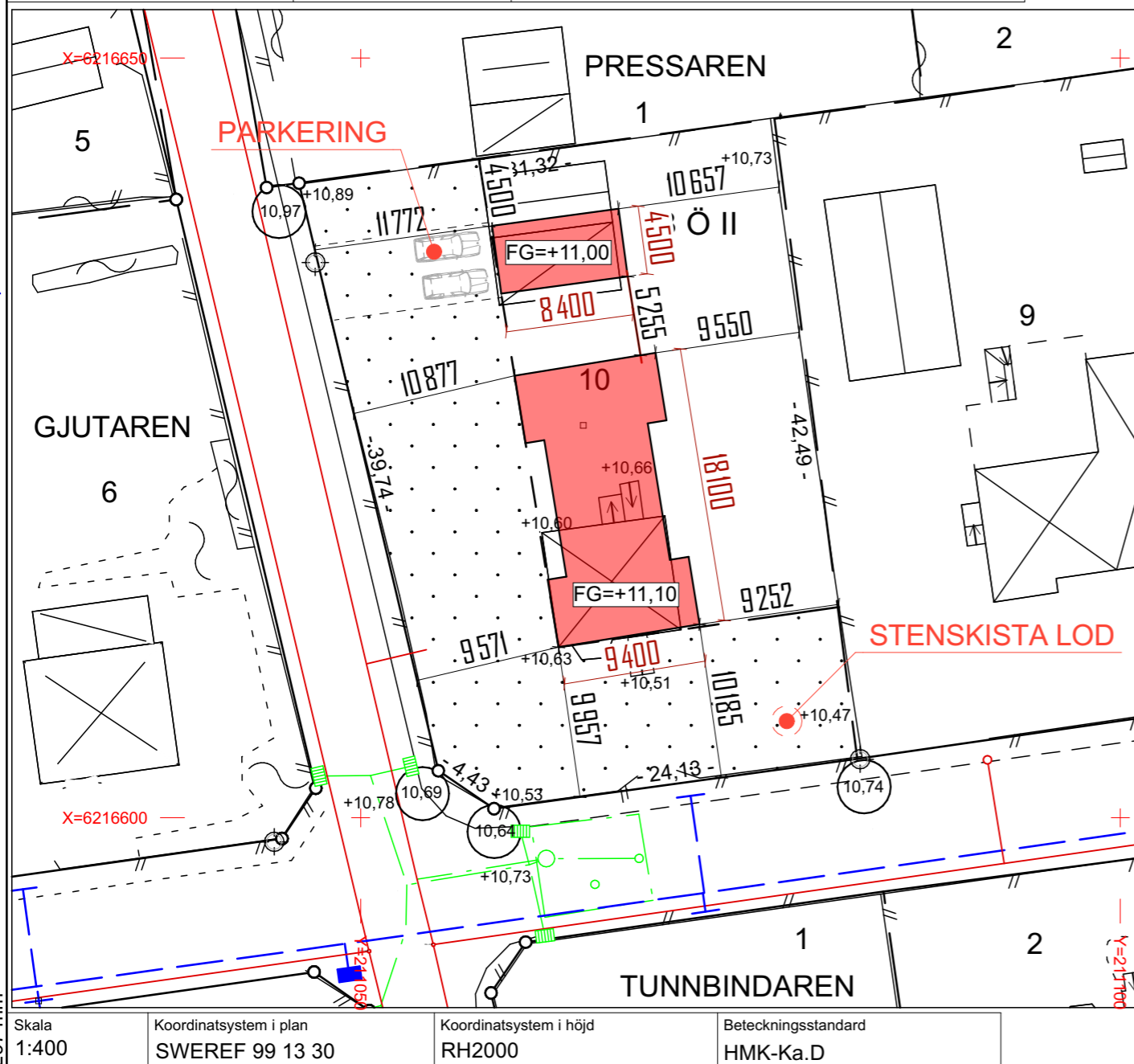
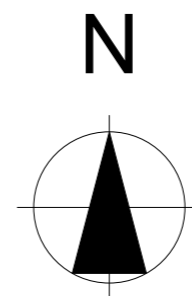



BROMÖLLA KOMMUN Kart och mät		<input checked="" type="checkbox"/> NYBYGGNADSKARTA	Datum	Revidering datum
Fastighet PRESSAREN 10		<input type="checkbox"/> SITUATIONSPLAN	2021-01-11	
Gatuadress Bruksgatan 29		Planer och bestämmelser	Datum	
Area m ² 1 249	Registerområde Bromölla	Fastigheten bildad el reg	1934-10-02	
Kommun Bromölla		Detaljplan laga kraft	1950-11-10	
Kartan upprättad av Cecilia Barlow		<input checked="" type="checkbox"/> Se bifogad planbeskrivning, bilaga 1		
		+0.0 Markhöjd ⊙ Gatuhöjd vid tomtgräns +0.0 Fastställd höjd		
Åtgärd	Avseende	Ledningsuppgifter Typ	Vattengångens höjd i förbindelsep.	Diameter i förbindelsep.
Bygglov		Vatten	Kontakta Bromölla Energi och Vatten för VA-information	
Utstakning		Dagvatten		
Kontrollmätning		Spillvatten		
		<input type="checkbox"/> Se bifogade föreskrifter och anvisningar för anslutning av VA, bilaga 2		



Skala 1:400	Koordinatsystem i plan SWEREF 99 13 30	Koordinatsystem i höjd RH2000	Beteckningsstandard HMK-Ka.D
----------------	-------------------------------------------	----------------------------------	---------------------------------

MARKPLANERINGSPLAN 1:400



 ARCHI-BYGGKONSULT AB TEL 0790-35 36 48	HANDLING	BYGGLOVHANDLING		
	FASTIGHET	PRESSAREN 10		
	NAMN	[REDACTED]		
	RITNING	MARKPLANERINGSPLAN		
RITAD AV DANIEL URECHE, ARKITEKT SAR/MSA	DATUM 2021-02-01	SKALA (A-3) 1:400	NR. A-2	REV